




Masses d'eau superficielle pré-identifiées comme fortement modifiées

4/ Bresse, Dombes et val de Saône

-  Masses d'eau pré-identifiées comme fortement modifiées
-  Limite des territoires SDAGE-DCE
-  Cours d'eau

